

Název akce:
BPP Haldy, ř. km 0,434 - 0,691, Rozseč, oprava koryta

Investor stavby:
Povodí Moravy, s.p., Dřevařská 11, 602 00 Brno

Vlastník pozemku:
Obec Rozseč, č. p. 16, 59451 Rozseč

Dočasně dotčené parcely: 759/3; 110/1; 760/1; 111; 759/1; 108/7; 759/8; 35/2; 110/13; 110/11; 781/1; 781/7; 781/8; 781/9; 781/11; 759/2
Katastrální území: Rozseč (742309)

- Vlastník prohlašuje, že má ve svém vlastnictví výše uvedené pozemky.
- Vlastník souhlasí s provedením stavebního záměru podle §184a, zákona č. 183/2006 Sb. ve znění pozdějších předpisů v rozsahu projektové dokumentace "BPP Haldy, ř. km 0,434 - 0,691, Rozseč, oprava koryta".
- Vlastník dále souhlasí se vstupem na výše uvedené pozemky, za účelem přístupu ke stavbě dle rozsahu na situačním výkresu.
- Vlastník souhlasí s kácením dřevin rostoucí mimo les podle §8, zákona Sb., o ochraně přírody a krajiny ve znění pozdějších předpisů dle inventarizační tabulky
- Vlastník souhlasí s odnětím zemědělské půdy k nezemědělským účelům po dobu kratší než 1 rok dle Zák. 334/1992 Sb., § 9, odst. 2, písm. d.
- Vlastník souhlasí s využitím uvedených pozemků pro účely stavby.

Souhlasím s realizovaným záměrem dle rozsahu tohoto situačního výkresu.

Za podmínek:

NAHRADNÍ VÝSADBA V POČTU 6 KUSŮ

Dne 20.2.2025

OBEC ROZSEČ
Rozseč 16
594 51 Křižanov
IČ: 005 99 778




Podpis [Signature]

KLAD LISTŮ:

IČO: 00599778

2

Kontakt 724 181 901

VYPRACOVALA:		ZODP. PROJEKTANT:		POVODÍ MORAVY, S.P. ZÁVOD DYJE, HUSOVA 760, 675 71 NÁMĚŠŤ NAD OSLAVOU T +420 565 382 643, seifertova@pmo.cz							
Ing. LUCIE SEIFERTOVÁ		Ing. ALEŠ ZÁRUBA									
											
INVESTOR: POVODÍ MORAVY, S.P., DŘEVAŘSKÁ 11, 602 00 BRNO											
STAVBA: BPP Haldy, ř. km 0,434 - 0,691, Rozseč, oprava koryta						FORMÁT		630x297 mm		ČÍSLO PARÉ	
						STUPEŇ		DSP/DPS			
						DATUM		11/2024			
						MĚŘÍTKO		1:250			
						kótováno v		m			
PODROBNÁ SITUACE, ČÁST 2						Č. ZAKÁZKY		-		C.2.2	
						Č. VÝKRESU					

M 1:250

 HRANICE BUDOV
 OBVOD STAVENIŠTĚ
 NÁVRH

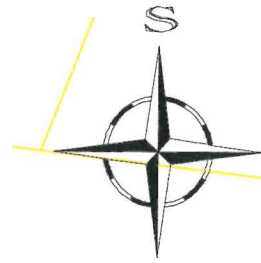
DOTČENÁ PARCELA

 PŘÍSTUP DO KORYTA

ROVNANINA Z LOMOVÉHO KAMENE
O HM. 200-500 kg

 DLAŽBA Z LOMOVÉHO KAMENE O
HM. 200-500 KG

ZAŘÍZENÍ STAVENIŠTĚ



P.č.	P. výměra	Vlastník pozemku	Druh pozemku	Dočas
759/3	916	Obec Rozseč, č. p. 16, 59451 Rozseč	ostatní plocha	
110/1	127	Obec Rozseč, č. p. 16, 59451 Rozseč	ostatní plocha	
760/1	1436	Obec Rozseč, č. p. 16, 59451 Rozseč	ostatní plocha	
111	4904	Obec Rozseč, č. p. 16, 59451 Rozseč	vodní plocha	
759/1	5994	Obec Rozseč, č. p. 16, 59451 Rozseč	ostatní plocha	
108/7	194	Obec Rozseč, č. p. 16, 59451 Rozseč	ostatní plocha	
759/8	9	Obec Rozseč, č. p. 16, 59451 Rozseč	ostatní plocha	
35/2	89	Obec Rozseč, č. p. 16, 59451 Rozseč	zahrada	
110/13	2766	Obec Rozseč, č. p. 16, 59451 Rozseč	ostatní plocha	
110/11	142	Obec Rozseč, č. p. 16, 59451 Rozseč	ostatní plocha	
781/1	86	Obec Rozseč, č. p. 16, 59451 Rozseč	vodní plocha	
781/7	1050	Obec Rozseč, č. p. 16, 59451 Rozseč	vodní plocha	
781/8	5	Obec Rozseč, č. p. 16, 59451 Rozseč	vodní plocha	
781/9	468	Obec Rozseč, č. p. 16, 59451 Rozseč	vodní plocha	
781/11	44	Obec Rozseč, č. p. 16, 59451 Rozseč	vodní plocha	
759/2	1564	Obec Rozseč, č. p. 16, 59451 Rozseč	ostatní plocha	
30/2	2766	Obec Rozseč, č. p. 16, 59451 Rozseč	ostatní plocha	